

**Verordnung über die Geschützten Landschaftsbestandteile
"Streuobstbestände im Rheingau-Taunus-Kreis"
vom 01. September 1993**

Aufgrund des § 16 Abs. 1 und des § 17 Abs. 1 des Hessischen Naturschutzgesetzes vom 19. September 1980 (GVBl. I. S. 309), zuletzt geändert durch Gesetz vom 21. Dezember 1988 (GVBl. I. S. 429) wird, nachdem den nach § 29 des Bundesnaturschutzgesetzes in der Fassung vom 12. März 1987 (BGBl. I S. 890), zuletzt geändert durch Gesetz vom 12. Februar 1990 (BGBl. I S. 205) anerkannten Verbänden Gelegenheit zur Äußerung gegeben wurde, im Benehmen mit dem Träger der Regionalplanung und mit Genehmigung der oberen Naturschutzbehörde verordnet:

§ 1 Geschützte Landschaftsbestandteile

(1) Die in dem in Abs. 2 näher bezeichneten Bereich befindlichen Streuobstbestände werden zu geschützten Landschaftsbestandteilen erklärt. Streuobstbestände im Sinne dieser Verordnung sind hochstämmige Obstbäume (Kern-, Stein- und Schalenobst) auf genutztem oder ungenutztem Grünland, auf Brachland, auf Äckern oder Ackerrandstreifen, im Straßen- und Wegrandbereich oder in Kleingärten.

(2) Die geschützten Landschaftsbestandteile befinden sich auf folgenden Grundstücken:

Gemarkung Aarbergen-Kettenbach

Flur 2, Flurstück 56, 57, 58, 59, 109/1
Flur 4, Flurstück 25/4, 31, 32, 33, 36, 37, 42, 52/2
Flur 5, Flurstück 7, 8, 10, 11, 67, 71
Flur 9, Flurstück 43/1, 45
Flur 10, Flurstück 27, 28, 32/1, 34, 50/1, 52/1

Gemarkung Hohenstein-Breithardt

Flur 53, Flurstück 13, 14, 17/1, 19/1, 26, 27, 28, 31, 33
Flur 54, Flurstück 17, 20, 21, 22, 24, 26, 27, 29, 31, 36
Flur 55, Flurstück 7, 22, 26, 30, 34, 37, 40, 41, 42, 54/1, 55/2, 57, 61, 63, 64/2;

Gemarkung Hohenstein-Holzhausen

Flur 7, Flurstück 57, 60, 73, 74, 77, 78, 79/2, 79/3, 79/4, 79/5, 79/6, 81, 84, 87, 92, 93, 95, 105, 106

Flur 8, Flurstück 8, 9, 18, 19, 21, 22, 23, 24, 25, 29, 37, 39, 42, 43, 44, 49, 50, 53/1, 55, 57, 58, 59, 60/1, 90, 91, 100, 101, 102, 103, 105, 106, 108, 110, 110, 115, 116, 117, 120/1, 120/2, 137, 138, 163, 164, 167, 175
Flur 11, Flurstück 198/2

Gemarkung Idstein-Heftrich

Flur 2, Flurstück 4, 9, 10, 11, 19, 33, 51, 55, 56/1, 58/1
Flur 3, Flurstück 1, 2, 3, 4, 8, 9, 13, 14, 17, 21, 22, 24, 28, 36, 38/4, 42/2, 46/4
Flur 6, Flurstück 1, 8, 9, 11, 13/2, 14, 137/2, 137/3, 138, 139
Flur 10, Flurstück 38, 45, 46, 56, 57, 62, 63, 64, 72, 73
Flur 11, Flurstück 11, 15, 17, 18, 19, 22, 23, 24, 25, 26, 27, 33/2, 34/2, 35/2, 36/2, 37, 40, 41, 45, 66, 68, 70/2, 75, 77, 78, 79, 87/2, 88/2, 90/2, 91/2, 92/3, 96/3, 97/2, 98/2, 99, 104
Flur 12, Flurstück 24, 41/2, 45, 46/2, 47/2
Flur 13, Flurstück 2, 4, 5, 6, 10, 15, 24/2, 26, 43, 44, 45, 62, 65, 66, 68, 71, 73, 78, 82, 86, 88, 89
Flur 14, Flurstück 2, 3, 4, 14, 25, 26, 30
Flur 21, Flurstück 16/1, 16/2, 18/1, 42, 43, 44, 45, 49, 51, 53/1, 56, 58, 62, 63
Flur 23, Flurstück 2, 87, 93, 94, 95, 97, 99, 102, 103, 104, 108
Flur 24, Flurstück 22, 24, 29, 31, 32, 33/1, 34, 35, 37, 41, 42
Flur 25, Flurstück 1, 4, 8, 19, 23, 25, 26, 27, 28, 31

Gemarkung Niedernhausen-Niederseelbach

Flur 3, Flurstück 35, 39, 42, 43, 45, 46, 47, 48, 49, 50, 51, 52, 55, 57, 58, 59, 60, 62, 63, 64, 65, 66, 67, 68, 69, 71, 73, 75, 76, 80, 81, 82, 83, 84, 85, 86, 87, 89, 90/1, 90/2, 91, 92, 93, 94, 95, 96, 97, 98, 99, 100, 101, 102, 103, 104, 105, 106, 109, 110, 111, 112, 113, 114, 115, 118, 120, 121, 122, 123, 124, 125, 126, 127, 128, 130, 131, 132, 133, 134, 136, 137, 138, 139, 140, 142, 145, 148, 149, 152, 153/2, 155
Flur 5, Flurstück 95, 105, 108, 152

Gemarkung Niedernhausen-Oberjosbach

Flur 18, Flurstück 1829/1, 1838, 1839, 1840, 1842, 1844/1, 1845, 1846, 1849, 1851/1, 1855, 1856/1, 1861, 1862, 1864, 1866/1, 1869/1, 1874/1, 1878, 1892/1, 1893/1, 1896, 1899, 1900, 1901, 1909, 1910, 1911, 1915/1
Flur 19, Flurstück 1923, 1927/1, 1931/1, 1935, 1940, 1941, 1947, 1949, 1952, 1954, 1955, 1958/1, 1960, 1965/1, 1966, 1967, 1970, 1973/1, 1976/1, 1978, 1979, 1980, 1981, 1982, 1983, 1984, 1985, 1986/1, 1989, 1995/1, 1999, 2003/1, 2006, 2008/1, 2012/1, 2014, 2015, 2016, 2017, 2018, 2020, 2021, 2028, 2030, 2031, 2034, 2035, 2036, 2037, 2038, 2039, 2040/1

Gemarkung Schlangenbad-Georgenborn

Flur 6, Flurstück 24, 26, 27/1
Flur 7, Flurstück 18/1, 19, 20, 21, 22, 23, 24, 27, 28

Gemarkung Taunusstein-Seitzenhahn

Flur 5, Flurstück 166, 168/4, 170/3, 174, 175, 176/1, 178, 179, 180, 183, 184, 187

Gemarkung Walluf-Oberwalluf

Flur 6, Flurstück 1, 2, 3, 4, 5, 6, 7, 8, 9, 10, 11, 12, 232, 233, 234, 235, 236, 237, 238, 239, 240, 241, 242, 243, 245

Gemarkung Waldems-Esch I

Flur 2, Flurstück 72/1, 73/1, 75, 76/1, 79/1, 81/1, 83/1, 84/1, 85/1, 87/1, 90, 91, 94, 95, 116, 122, 123, 128/1, 129, 130, 131, 136, 140, 146, 183/2, 184, 186, 191, 192, 193, 309, 310, 323, 332, 333/1, 335/1, 336/1

Gemarkung Waldems-Esch II

Flur 1, Flurstück 190, 232, 235/2, 242/3, 245, 252, 253, 287, 288, 289, 290, 291, 293, 314/1, 318, 324

(3) Die Grenzen des Bereiches, auf dem sich die geschützten Landschaftsbestandteile befinden, sind in den mit dieser Verordnung veröffentlichten Übersichtskarten im Maßstab 1:25.000, sowie in den Detailkarten im Maßstab 1:5.000/- 1:2.000/1:1.000 durch eine schwarze Linie dargestellt. Diese Detailkarten sind Bestandteil dieser Verordnung und werden als Anlage zu dieser Verordnung veröffentlicht. Sie werden bei dem Kreisausschuss des Rheingau-Taunus-Kreises, Untere Naturschutzbehörde, Heimbacher Straße 7, 65307 Bad Schwalbach archivmäßig verwahrt und können dort während der Dienststunden von jedermann eingesehen werden. Weitere Ausfertigungen befinden sich bei den Gemeindeverwaltungen.

(4) Die geschützten Landschaftsbestandteile sind durch amtliche Schilder gekennzeichnet.

§ 2 Zweck

Schutzzweck ist die Sicherung und der Erhalt der Streuobstbestände als für den Landschaftsraum typische Bestandteile zur Belebung und Gliederung dieser Landschaft. Ferner dient die Unterschutzstellung der Erhaltung und Verbesserung des Kleinklimas.

§ 3 Unzulässige Handlungen

(1) Die Beseitigung der geschützten Landschaftsbestandteile sowie Handlungen, die zu einer Zerstörung, Beschädigung oder Veränderung der geschützten Landschaftsbestandteile führen können, sind verboten.

(2) Handlungen im Sinne des Absatzes 1 sind insbesondere:

1. Teile der geschützten Landschaftsbestandteile wegzunehmen, abzuschlagen oder sie in anderer Weise zu beschädigen;
2. die Bodengestalt im Wurzelbereich der geschützten Landschaftsbestandteile durch Umbruch, Abgrabungen oder Auffüllungen zu verändern;
3. Stoffe jeglicher Art einzubringen, die die Entwicklung der geschützten Landschaftsbestandteile beeinträchtigen können;
4. Gehölzanpflanzungen vorzunehmen, die dem Charakter der geschützten Landschaftsbestandteile nicht entsprechen oder

die Entwicklung der Schutzgegenstände beeinträchtigen können;

5. offene Feuer in einem Abstand von weniger als 20 m zu den geschützten Landschaftsbestandteilen zu entfachen oder zu unterhalten;
6. an den geschützten Landschaftsbestandteilen Inschriften Plakate, Bild- oder Schrifttafeln anzubringen oder aufzustellen.

§ 4 Ausnahmen

Ausgenommen von den Verboten des § 3 bleiben:

1. Der ordnungsgemäße Pflegeschnitt an den Obstbäumen und Maßnahmen zur Schädlings- und Krankheitsbekämpfung mit der in § 3 Nr. 3 genannten Einschränkung;
2. Die lagerstättenwirtschaftliche Nutzung der Grundstücke Aarbergen-Kettenbach, Flur 10, Flurstücke 50/1 und die 52/1 im Einvernehmen mit der unteren Naturschutzbehörde;
3. Unterhaltungs- und Instandsetzungsarbeiten an den vorhandenen Ver- und Entsorgungsanlagen im Einvernehmen mit der unteren Naturschutzbehörde;

§ 5 Befreiung

Von den Verboten des § 3 kann unter den Voraussetzungen des § 31 Abs. 1 Nr. 1 und 2 des Bundesnaturschutzgesetzes auf Antrag Befreiung erteilt werden. Über den Antrag entscheidet die untere Naturschutzbehörde. Die Befreiung kann mit Nebenbestimmungen versehen werden.

§ 6 Ordnungswidrigkeiten

(1) Ordnungswidrig im Sinne des § 43 Abs. 2 Nr. 16 des Hessischen Naturschutzgesetzes handelt, wer vorsätzlich oder fahrlässig

1. entgegen § 3 Abs. 1 die geschützten Landschaftsbestandteile beseitigt, zerstört, beschädigt oder verändert;
2. entgegen § 3 Abs. 2 Nr. 1 Teile der geschützten Landschaftsbestandteile wegnimmt, abschlägt oder sie in anderer Weise beschädigt;
3. entgegen § 3 Abs. 2 Nr. 2 die Bodengestalt im Wurzelbereich der geschützten Landschaftsbestandteile durch Umbruch, Abgrabungen oder Auffüllungen verändert;
4. entgegen § 3 Abs. 2 Nr. 3 Stoffe jeglicher Art einbringt, die die Entwicklung der geschützten Landschaftsbestandteile beeinträchtigen;
5. entgegen § 3 Abs. 2 Nr. 4 Gehölzanpflanzungen vornimmt, die dem Charakter der geschützten Landschaftsbestandteile nicht entsprechen oder die Entwicklung der Schutzgegenstände beeinträchtigen können;

6. entgegen § 3 Abs. 2 Nr. 5 offene Feuer in einem Abstand von weniger als 20 m zu den geschützten Landschaftsbestandteilen entfacht oder unterhält;
7. entgegen § 3 Abs. 2 Nr. 6 an den geschützten Landschaftsbestandteilen Inschriften, Plakate, Bild- oder Schrifttafeln anbringt oder aufstellt.

§ 7 Weitergeltende Vorschriften

Die Vorschriften der Verordnung Landschaftsschutzgebiet "Taunus" vom 20. Januar 1976, zuletzt geändert durch Verordnung vom 30. November 1992 (GVBl. I Nr. 28, S. 617), bleiben unberührt.

§ 8 Inkrafttreten

Diese Verordnung tritt am Tage nach ihrer Verkündung in Kraft.

Bad Schwalbach, den

1. 9. 93



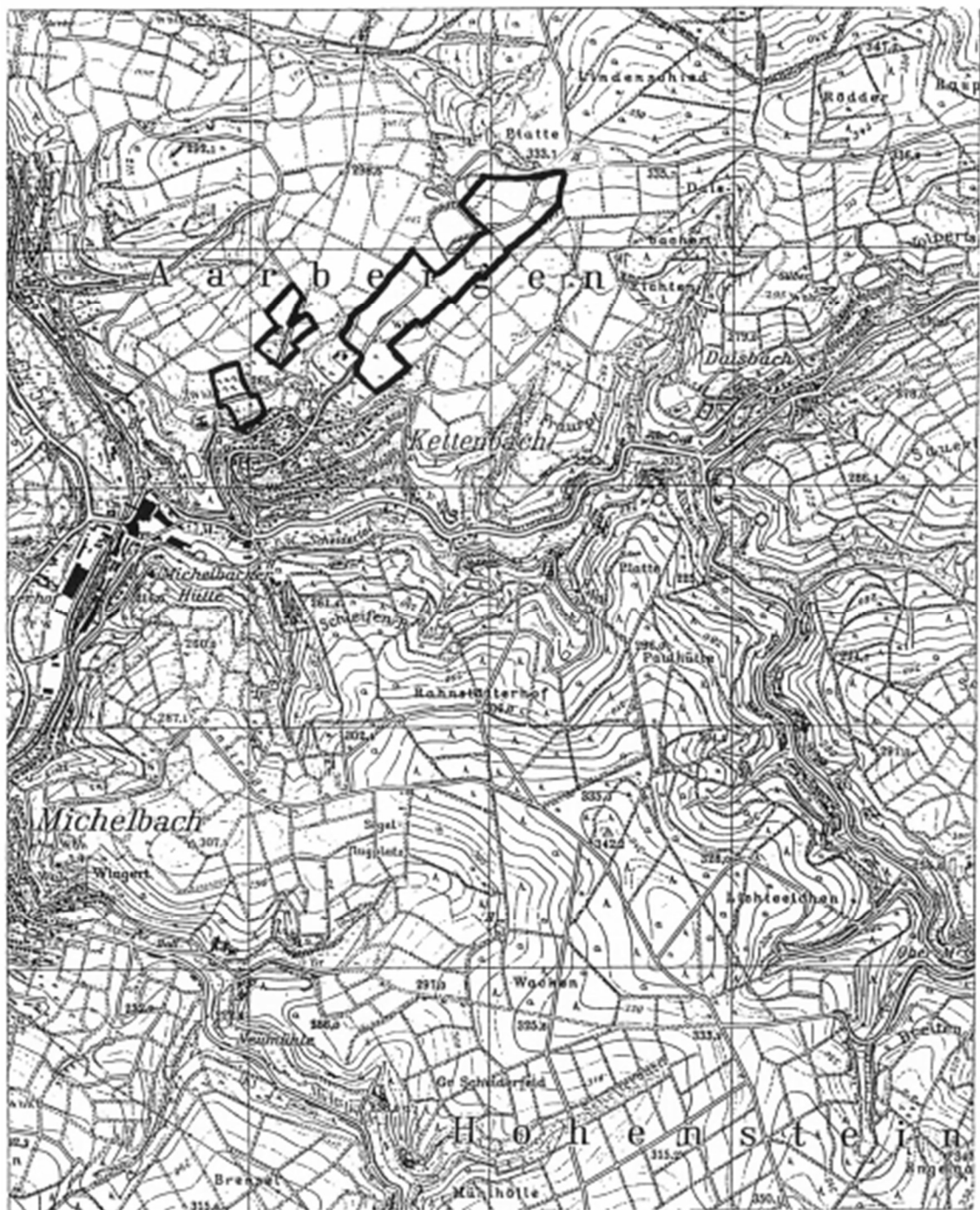
(Norbert Wolter)
Erster Kreisbeigeordneter



(Klaus Frietsch)
Landrat

Kreisausschuss des
Rheingau-Taunus-Kreises
Untere Naturschutzbehörde
Badweg 8
6208 Bad Schwalbach



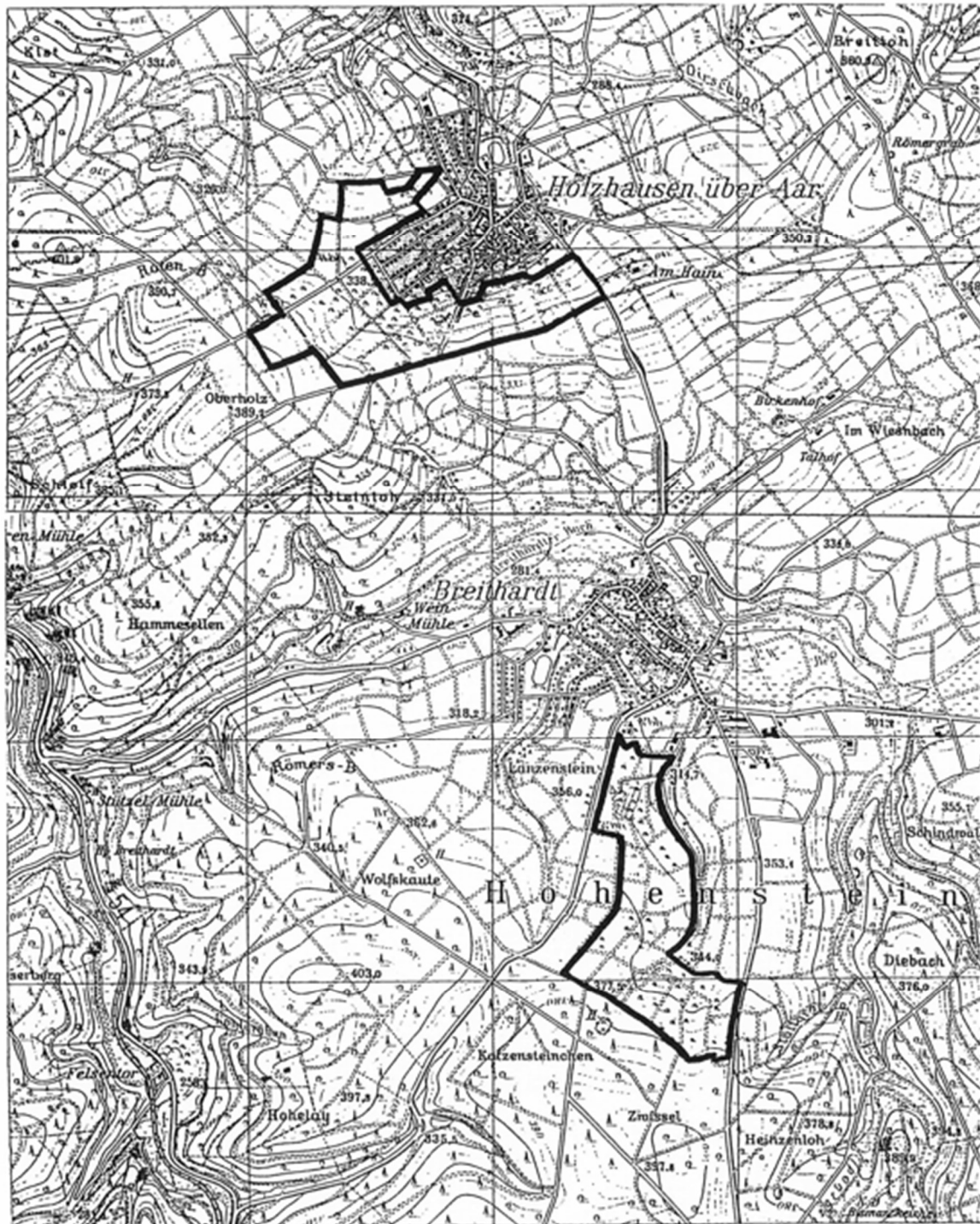


Übersichtskarte 1

Bestandteil der Verordnung über den Geschützten
Landschaftsbestandteil „Streuobstbestände im Rheingau-Taunus-Kreis“

Kartengrundlage:

Auszug aus der Top. Karte 1:25000, Nr. 5714 mit Genehmigung des Hess. Landesvermessungsamtes vervielfältigt –Vervielfältigungsnummer 91-1-041



Übersichtskarte 2

Bestandteil der Verordnung über den Geschützten
Landschaftsbestandteil „Streuobstbestände im Rheingau-Taunus-Kreis“

Kartengrundlage:

Auszug aus der TK 25, Nr. 5714 und 5814 mit Genehmigung des Hess.
Landesvermessungsamtes vervielfältigt –Vervielfältigungsnummer 91-1-
041



Übersichtskarte 3

Bestandteil der Verordnung über den Geschützten
Landschaftsbestandteil „Streuobstbestände im Rheingau-Taunus-Kreis“

Kartengrundlage:

Auszug aus der TK 25, Nr. 5815 und 5816 mit Genehmigung des Hess.
Landesvermessungsamtes vervielfältigt –Vervielfältigungsnummer 91-1-
041

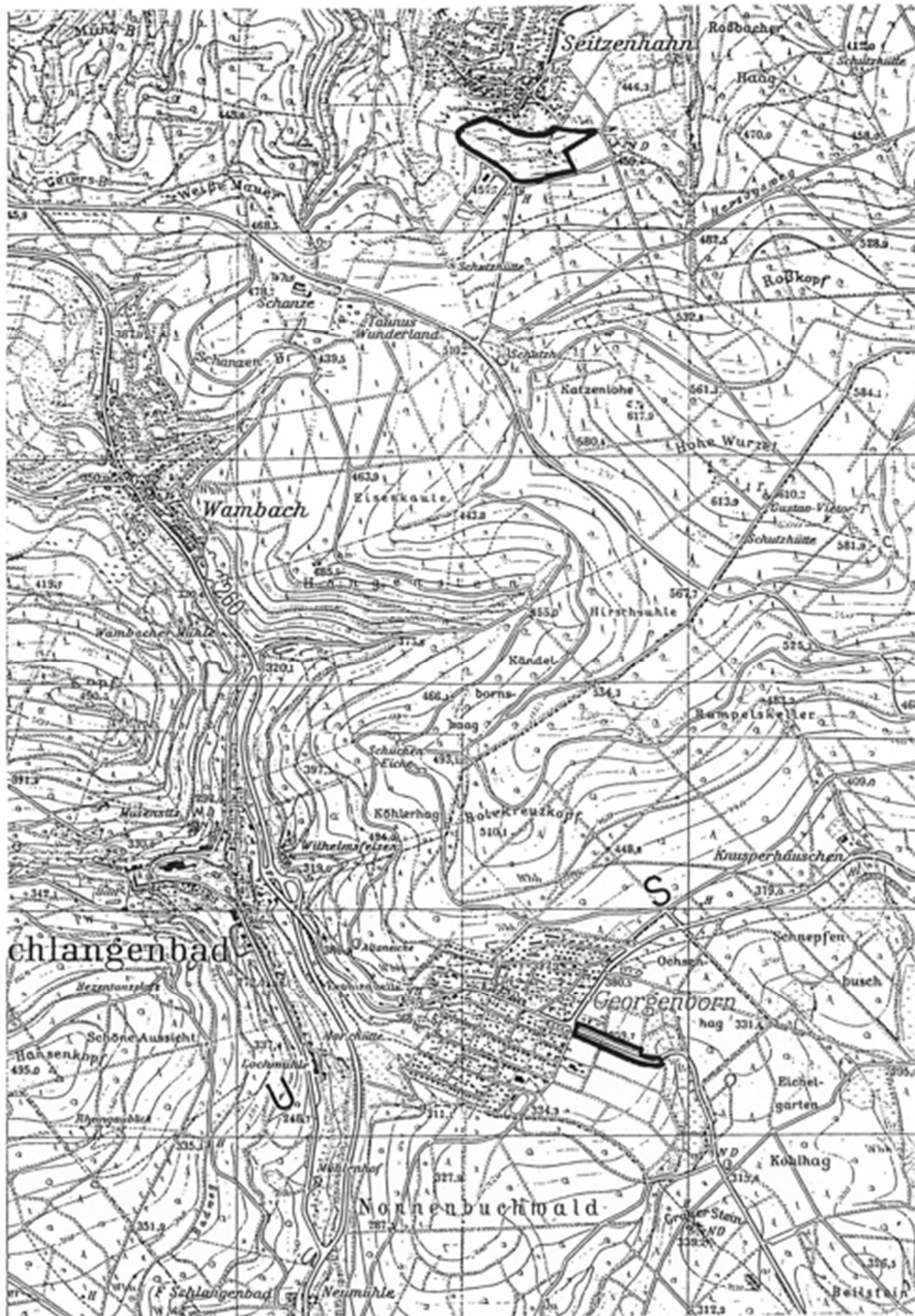


Übersichtskarte 4

Bestandteil der Verordnung über den Geschützten
Landschaftsbestandteil „Streuobstbestände im Rheingau-Taunus-Kreis“

Kartengrundlage:

Auszug aus der TK 25, Nr. 5715 und 5716 mit Genehmigung des Hess.
Landesvermessungsamtes vervielfältigt –Vervielfältigungsnummer 91-1-
041

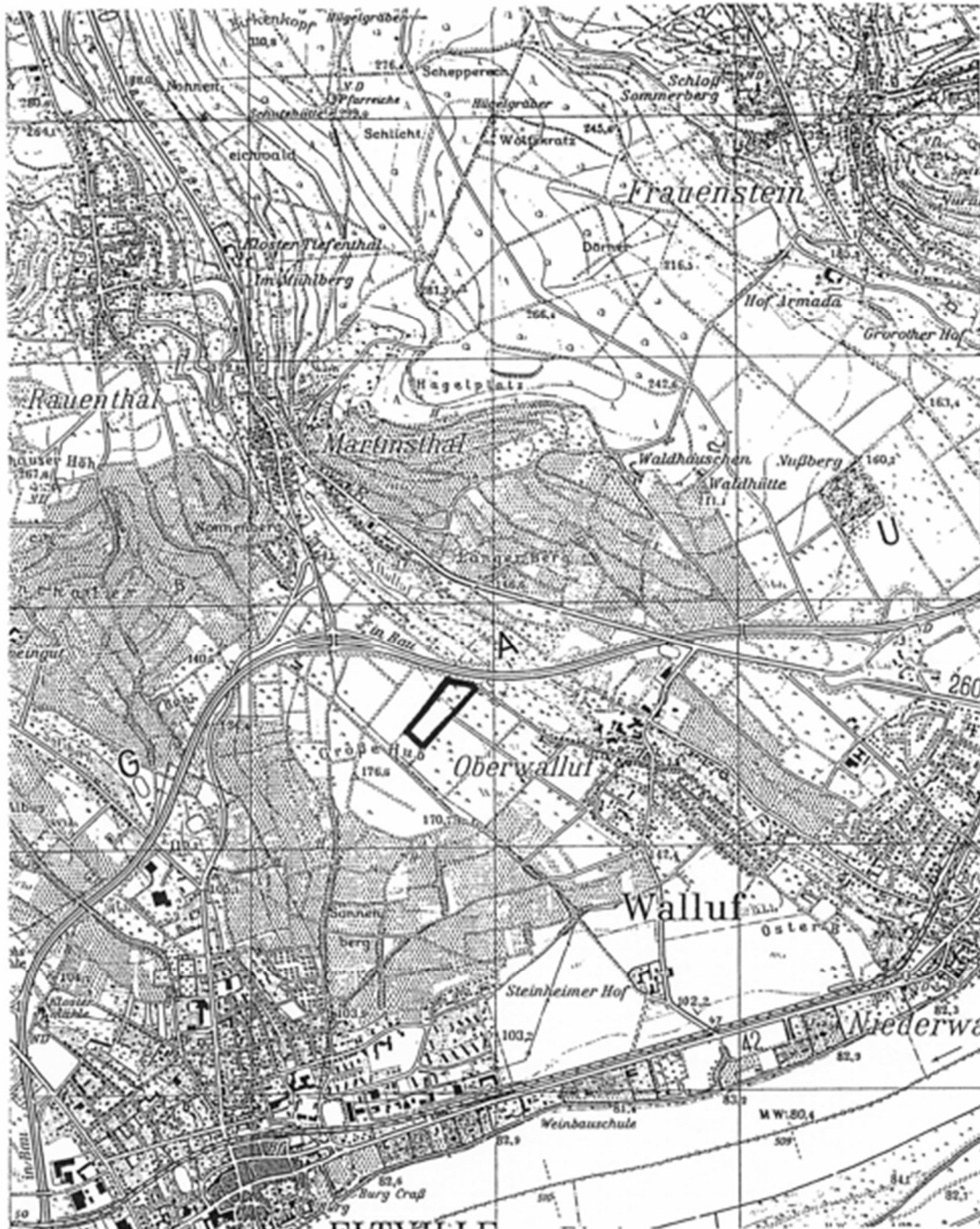


Übersichtskarte 5

Bestandteil der Verordnung über den Geschützten
Landschaftsbestandteil „Streuobstbestände im Rheingau-Taunus-Kreis“

Kartengrundlage:

Auszug aus der TK 25, Nr. 5814 und 5914 mit Genehmigung des Hess.
Landesvermessungsamtes vervielfältigt –Vervielfältigungsnummer 91-1-
041

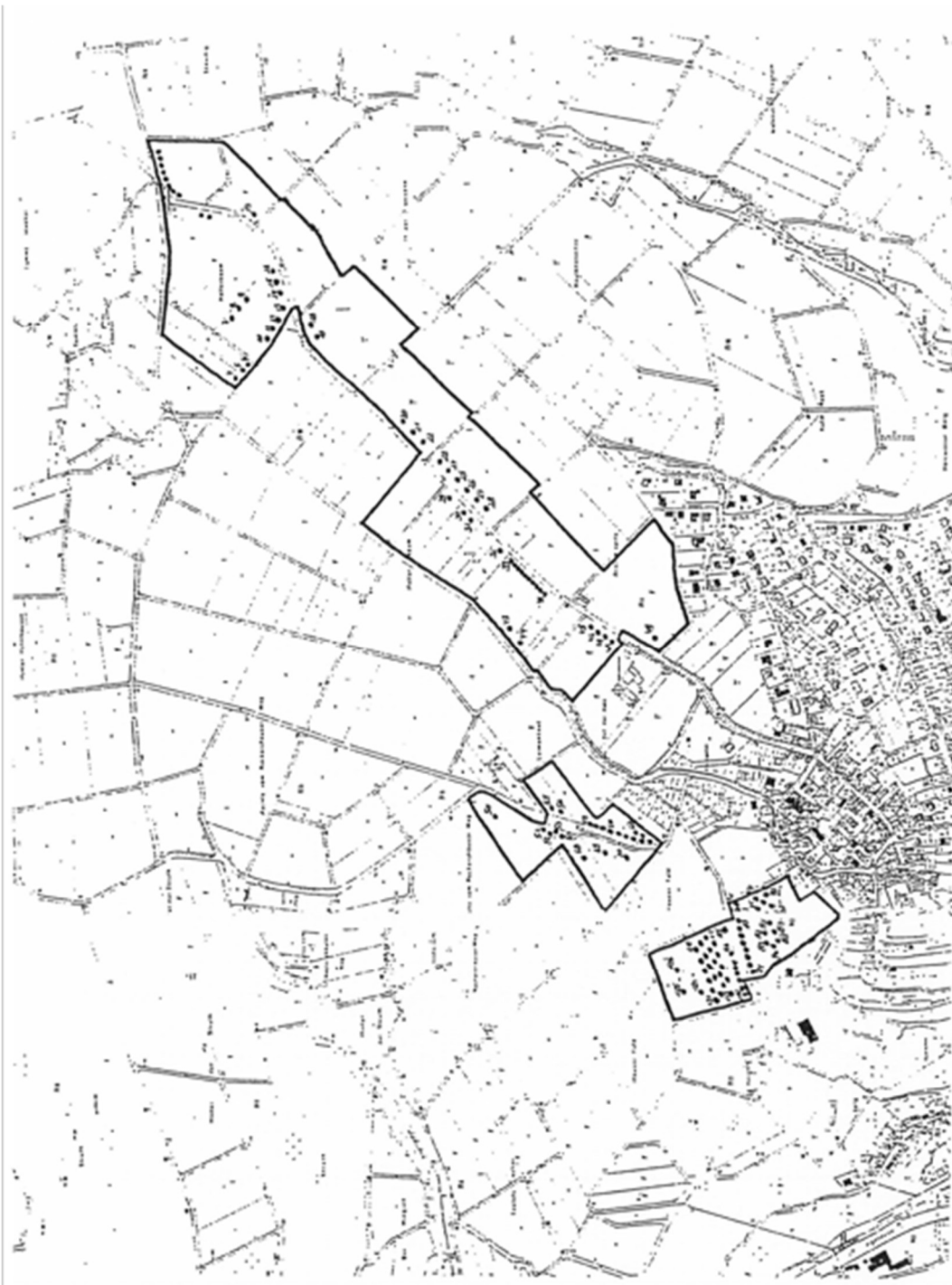


Übersichtskarte 6

Bestandteil der Verordnung über den Geschützten
Landschaftsbestandteil „Streuobstbestände im Rheingau-Taunus-Kreis“

Kartengrundlage:

Auszug aus der TK 25, Nr. 5914 mit Genehmigung des Hess.
Landesvermessungsamtes vervielfältigt –Vervielfältigungsnummer 91-1-
041

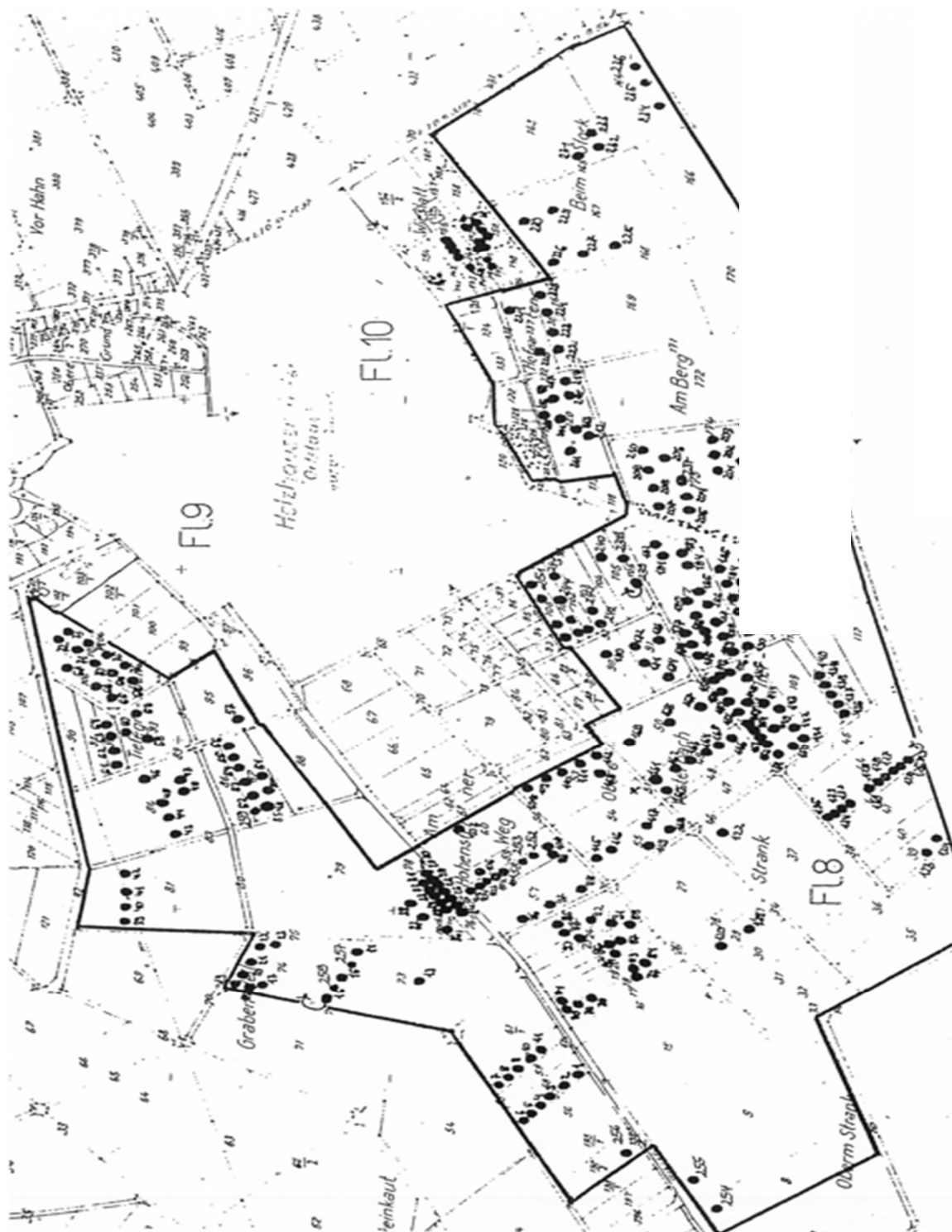


Detaillkarte 1

Bestandteil der Verordnung über den Geschützten
Landschaftsbestandteil „Streuobstbestände im Rheingau-Taunus-Kreis“

Gemarkung Aarbergen-Kettenbach Maßstab 1:5000, verkleinert
(~1:10000)

Die GLB befinden sich auf folgenden Grundstücken: Flur 2, Flurstück 56, 57, 58, 59 109/1; Flur 4, Flurstück 25/4, 31, 32, 33, 36, 37, 42, 52/2; Flur 5, Flurstück 7, 8, 10, 11, 67, 71; Flur 9, Flurstück 43/1, 45; Flur 10, Flurstück 27, 28, 32/1, 34, 50/1, 52/1



Detailkarte 3

Bestandteil der Verordnung über den Geschützten
Landschaftsbestandteil „Streuobstbestände im Rheingau-Taunus-Kreis“

Gemarkung Hohenstein-Holzhausen Maßstab 1:5000

Die GLB befinden sich auf folgenden Grundstücken: Flur 7, Flurstück 57, 60, 73, 74, 77, 78, 79/2, 79/3, 79/4, 79/5, 79/6, 81, 84, 87, 92, 93, 95, 105, 106; Flur 8, Flurstück 8, 9, 18, 19, 21, 22, 23, 24, 25, 29, 37, 39, 42, 43, 44, 49, 50, 53/1, 55, 57, 58, 59, 60/1, 90, 91, 100, 101, 102, 103, 105, 106, 108, 110, 115, 116, 117, 120/1, 120/2, 137, 138, 163, 164, 164, 167, 175; Flur 11, Flurstück 198/2



Detailkarte 4

Bestandteil der Verordnung über den Geschützten
Landschaftsbestandteil „Streuobstbestände im Rheingau-Taunus-Kreis“

Gemarkung Idstein-Heftrich Maßstab 1:5000, verkleinert (~1:10000)

Die GLB befinden sich auf folgenden Grundstücken: Flur 2, Flurstücke 4, 9, 10, 11, 19, 33, 51, 55, 56/1, 58/1; Flur 3, Flurstücke 1-4, 8, 9, 13, 14, 17, 21, 22, 24, 28, 36, 38/4, 42/2, 46/4; Flur 6, Flurstücke 1, 8, 9, 11, 13/2, 14, 137/2, 137/3, 138, 139; Flur 10, Flurstück 38, 45, 46, 56, 57, 62, 63, 64, 72, 73; Flur 11, Flurstück 11, 15, 17, 18, 19, 22, 23, 24, 25, 26, 27, 33/2, 34/2, 35/2, 36/2, 37, 40, 41, 45, 66, 68, 70/2, 75, 77, 78, 79, 87/2, 88/2, 90/2, 91/2, 92/3, 96/3, 97/2, 98/2, 99, 104; Flur 12, Flurstück 24, 41/2, 45, 46/2, 47/2; Flur 13, Flurstück 2, 4, 5, 6, 10, 15, 24/2, 26, 43, 44, 45, 62, 65, 66, 68, 71, 73, 78, 82, 86, 88, 89; Flur 14, Flurstück 2, 3, 4, 14, 25, 26, 30; Flur 21, Flurstück 16/1, 16/2, 18/1, 42, 43, 44, 45, 49, 51, 53/1, 56, 58, 62, 63; Flur 23, Flurstück 2, 87, 93, 94, 95, 97, 99, 102, 103, 104, 108; Flur 24, Flurstück 22, 24, 29, 31, 32, 33/1, 34, 35, 37, 41, 42; Flur 25, Flurstück 1, 4, 8, 19, 23, 25, 26, 27, 28, 31

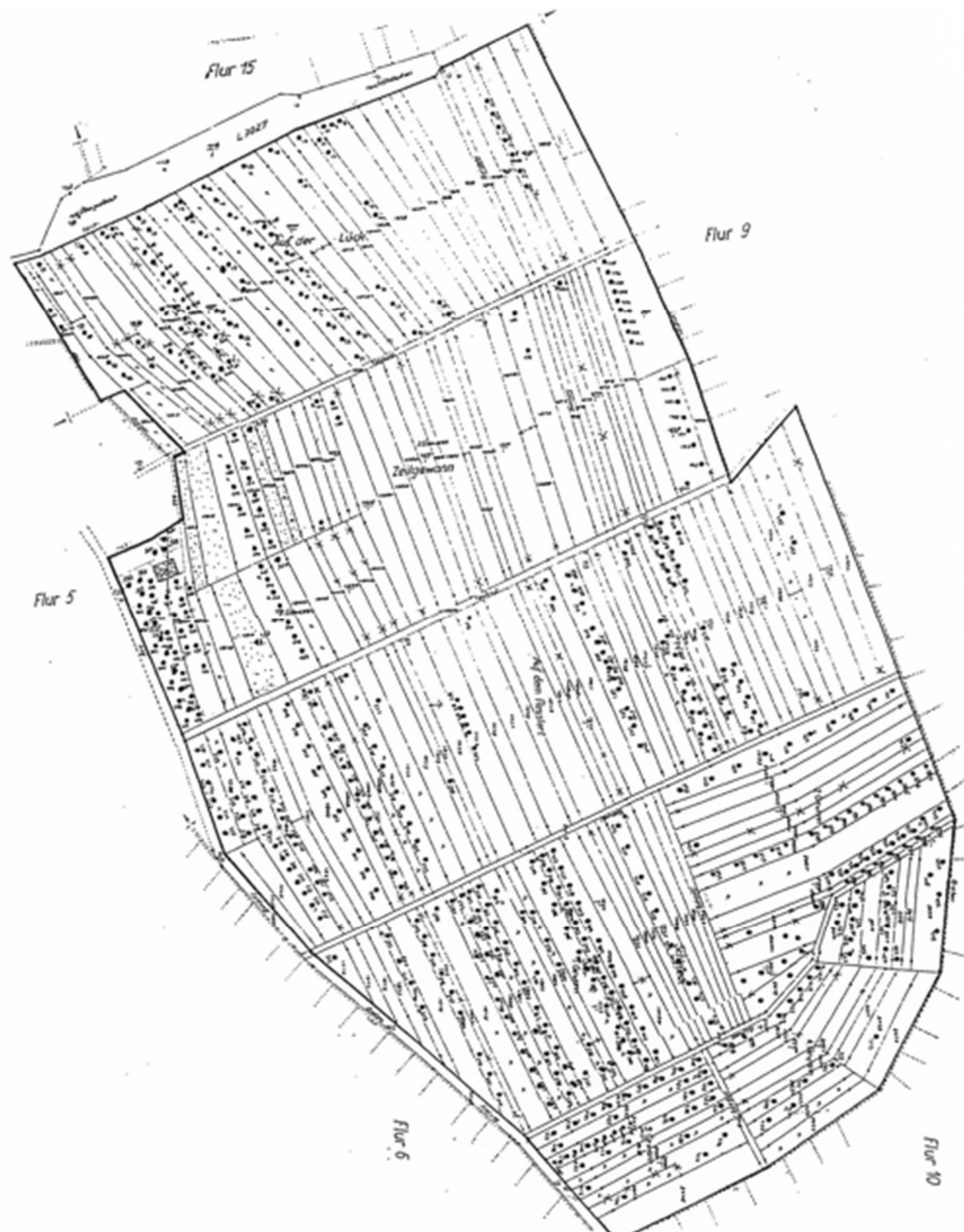


Detailkarte 5

Bestandteil der Verordnung über den Geschützten
Landschaftsbestandteil „Streuobstbestände im Rheingau-Taunus-Kreis“

Gemarkung Niedernhausen-Niederseelbach Maßstab 1:5000

Die GLB befinden sich auf folgenden Grundstücken: Flur 3, Flurstück 35, 39, 42, 43, 45, 46, 47, 48, 49, 50, 51, 52, 55, 57, 58, 59, 60, 62, 63, 64, 65, 66, 67, 68, 69, 71, 73, 75, 76, 80, 81, 82, 83, 84, 85, 86, 87, 89, 90/1, 90/2, 91, 92, 93, 94, 95, 96, 97, 98, 99, 100, 101, 102, 103, 104, 105, 106, 109, 110, 111, 112, 113, 114, 115, 118, 120, 121, 122, 123, 124, 125, 126, 127, 128, 130, 131, 132, 133, 134, 136, 137, 138, 139, 140, 142, 145, 148, 149, 152, 153/2, 155; Flur 5, Flurstück 95, 105, 108, 152



Detailkarte 6

Bestandteil der Verordnung über den Geschützten
Landschaftsbestandteil „Streuobstbestände im Rheingau-Taunus-Kreis“

Gemarkung Niedernhausen-Oberjosbach Maßstab 1:1000, verkleinert
(~1:2700)

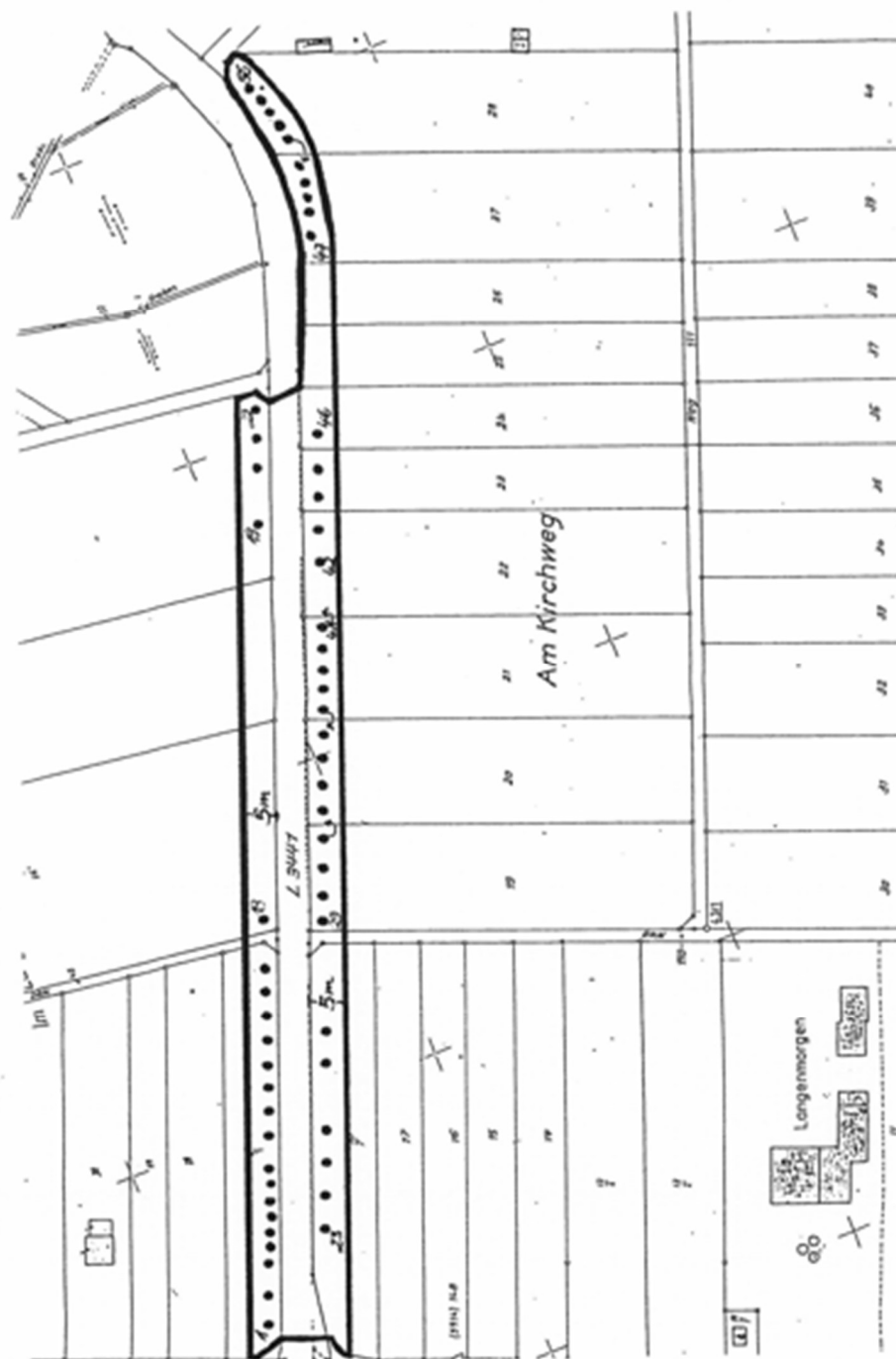
Die GLB befinden sich auf folgenden Grundstücken: Flur 18, Flurstück 1829/1, 1838, 1839, 1840, 1842, 1844/1, 1845, 1846, 1849, 1851/1, 1855, 1856/1, 1861, 1862, 1864, 1866/1, 1869/1, 1874/1, 1878, 1892/1, 1893/1, 1896, 1899, 1900, 1901, 1909, 1910, 1911, 1915/1; Flur 19, Flurstück 1923, 1927/1, 1931/1, 1935, 1940, 1941, 1947, 1949, 1952, 1954, 1955, 1958/1, 1960, 1965/1, 1966, 1967, 1970, 1973/1, 1976/1, 1978, 1979, 1980, 1981, 1982, 1983, 1984, 1985, 1986/1, 1989, 1995/1, 1999, 2003/1, 2006, 2008/1, 2012/1, 2014, 2015, 2016, 2017, 2018, 2020, 2021, 2028, 2030, 2031, 2034, 2035, 2036, 2037, 2038, 2039, 2040/1

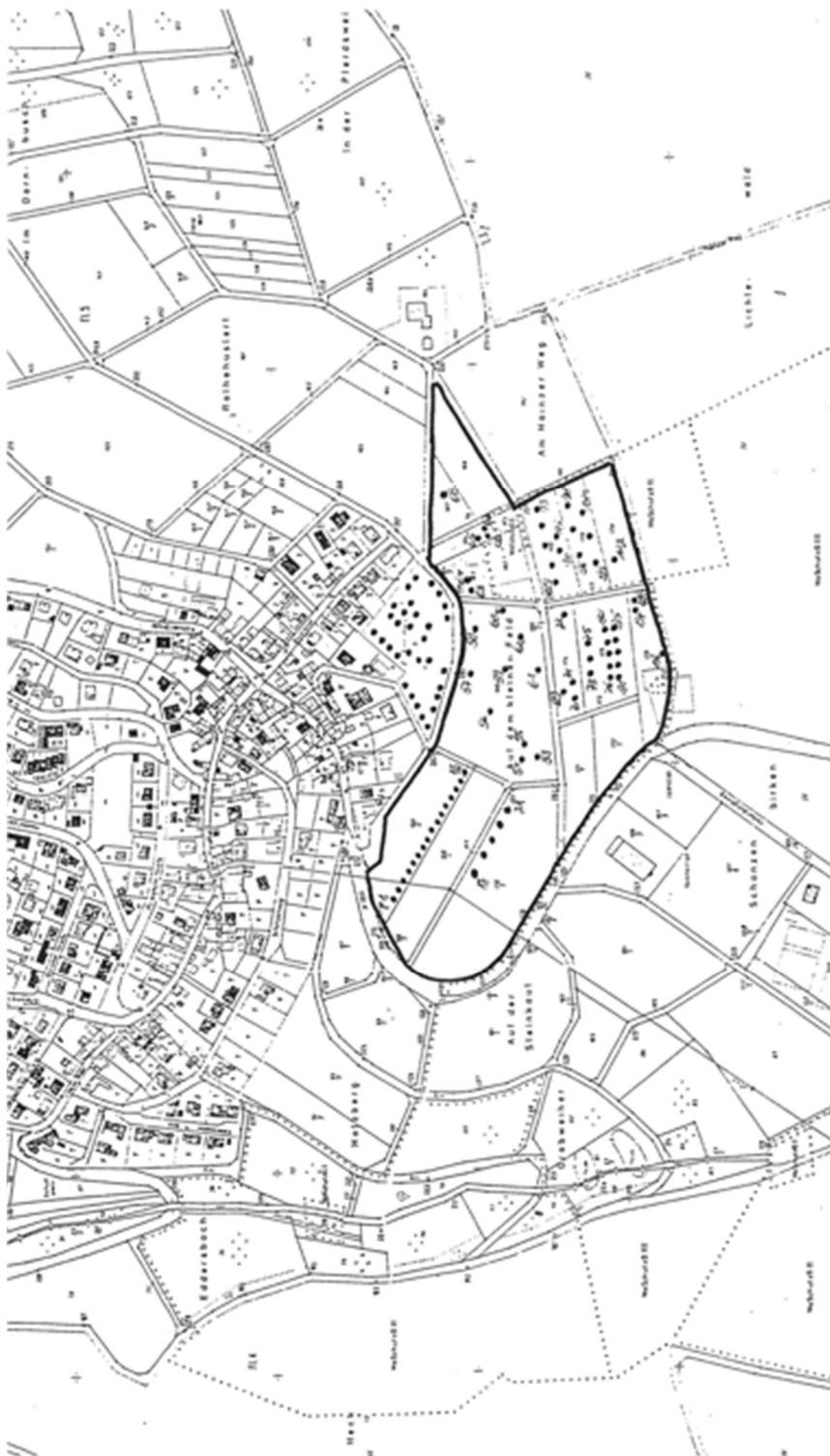
Detailkarte 7

Bestandteil der Verordnung über den Geschützten
Landschaftsbestandteil „Streuobstbestände im Rheingau-Taunus-Kreis“

Gemarkung Schlangenbad-Georgenborn Maßstab 1:1000, verkleinert
(~1:2000)

Die GLB befinden sich auf folgenden Grundstücken: Flur 6, Flurstück 24, 26, 27/1; Flur 7,
Flurstück 18/1, 19, 20, 21, 22, 23, 24, 27, 28



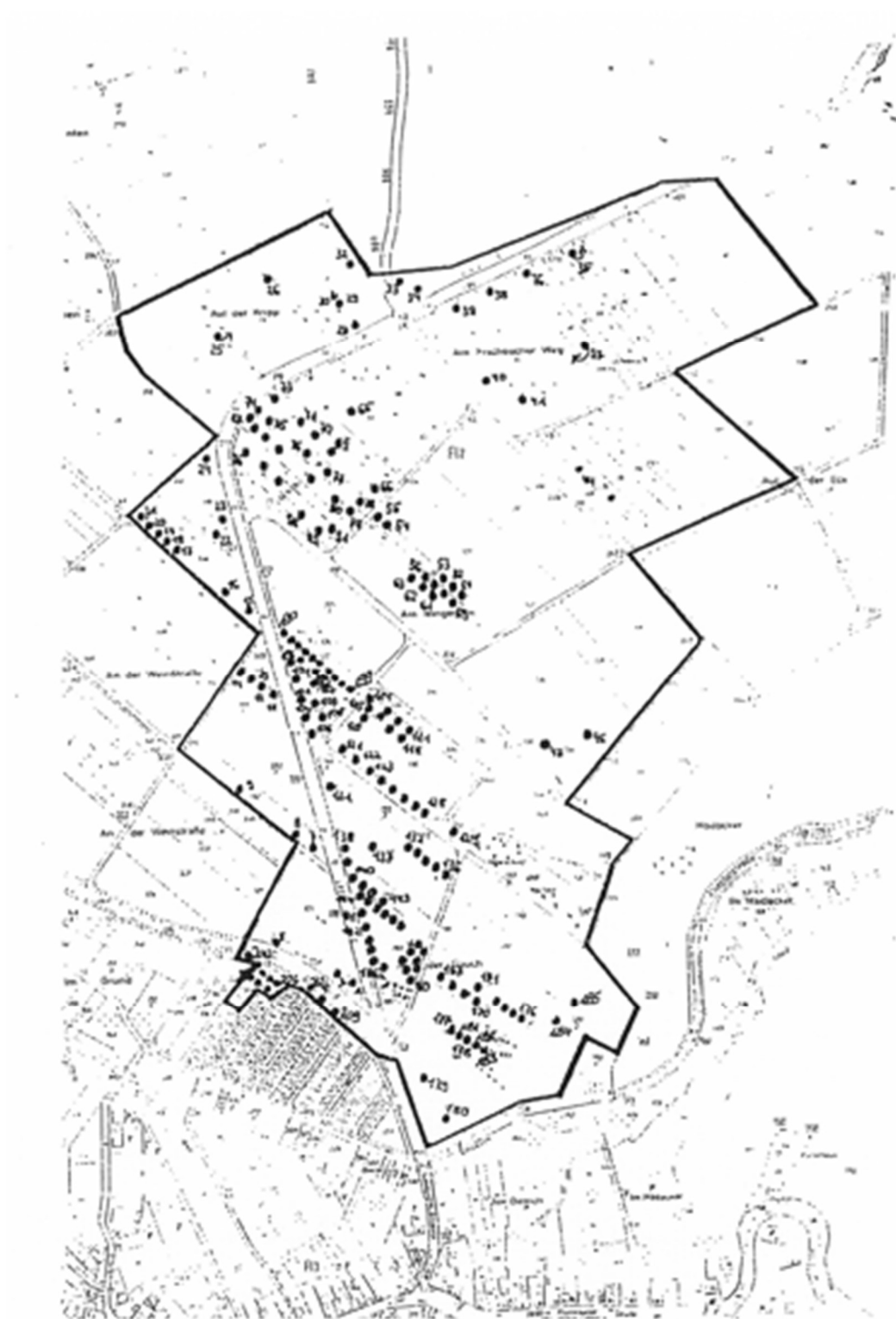


Detailkarte 8

Bestandteil der Verordnung über den Geschützten
Landschaftsbestandteil „Streuobstbestände im Rheingau-Taunus-Kreis“

Gemarkung Taunusstein-Seitzenhahn Maßstab 1:5000

Die GLB befinden sich auf folgenden Grundstücken: Flur 5, Flurstück 166, 168/4, 170/3, 174, 175, 176/1, 178, 179, 180, 183, 184, 187

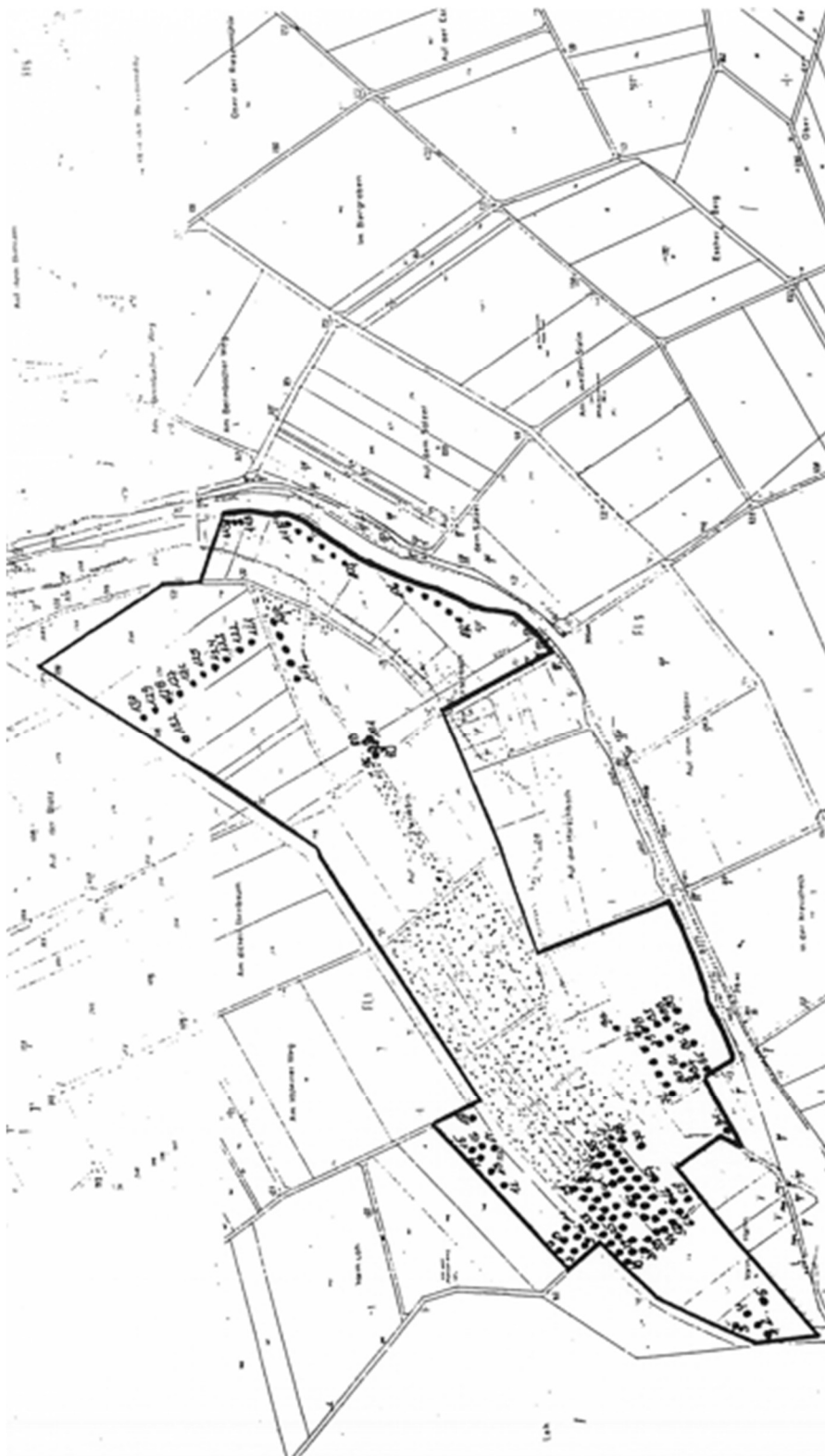


Detailkarte 9

Bestandteil der Verordnung über den Geschützten
Landschaftsbestandteil „Streuobstbestände im Rheingau-Taunus-Kreis“

Gemarkung Waldems-Esch | Maßstab 1:5000

Die GLB befinden sich auf folgenden Grundstücken: Flur 2, Flurstück 72/1, 73/1, 75, 76/1, 79/1, 81/1, 83/1, 84/1, 85/1, 87/1, 90, 91, 94, 95, 116, 122, 123, 128/1, 129, 130, 131, 136, 140, 146, 183/2, 184, 186, 191, 192, 193, 309, 310, 323, 332, 333/1, 335/1, 336/1



Detailkarte 10

Bestandteil der Verordnung über den Geschützten
Landschaftsbestandteil „Streuo Obstbestände im Rheingau-Taunus-Kreis“

Gemarkung Waldems-Esch II Maßstab 1:5000

Die GLB befinden sich auf folgenden Grundstücken: Flur 1, Flurstück 190, 232, 235/2, 242/3, 245, 252, 253, 287, 288, 289, 290, 291, 293, 314/1, 318, 324



Detailkarte 11

Bestandteil der Verordnung über den Geschützten
Landschaftsbestandteil „Streuobstbestände im Rheingau-Taunus-Kreis“

Gemarkung Walluf-Oberwalluf Maßstab 1:5000, vergrößert (~1:2500)

Die GLB befinden sich auf folgenden Grundstücken: Flur 6, Flurstück 1, 2, 3, 4, 5, 6, 7, 8, 9, 10, 11, 12, 232, 233, 234, 235, 236, 237, 238, 239, 240, 241, 242, 243, 245